



# เอกสารแบบ 1

## สำหรับประเมินบัตร

สำเนาประทานบัตรที่ 28835/16142




# ประธานบัตร

ประธานบัตรที่ ๒๕๕๑๕/๑๖๑๕๒  
 ประธานบัตรฉบับนี้ออกให้แก่ นรินทร์ โรงโมหินโศกชัย จำกัด อายุ ..... ปี สัญชาติ ไทย  
 อยู่บ้านเลขที่ ๕๕/๑ ตรอก/ซอย .....  
 ถนน ..... หมู่ที่ ๑๑ ตำบล/แขวง .....  
 อำเภอ/เขต ..... จังหวัด ..... นครราชสีมา  
 เพื่อให้ทำเหมือง (บนบก/ในทะเล) .....  
 จ. ตำบล ..... อำเภอ ..... จังหวัด ..... นครราชสีมา  
 มีอายุ ๒๕ ปี นับแต่วันที่ ๕ เดือน ธันวาคม พ.ศ. ๒๕๕๕  
 และสิ้นอายุวันที่ ๕ เดือน ธันวาคม พ.ศ. ๒๕๖๐  
 เป็นเนื้อที่ ๒๕๒ ไร่ ๓ งาน ๕๒ ตารางวา

ภายในเขตที่กำหนดตามแผนที่แนบท้ายประธานบัตร โดยมีรายละเอียดกำหนดไว้ตามลำดับดังต่อไปนี้

- |  |                     |
|--|---------------------|
| (1) แผนที่แนบท้ายประธานบัตร  | แสดงไว้ในลำดับที่ 1 |
| (2) เงื่อนไขการอนุญาตประธานบัตร  | แสดงไว้ในลำดับที่ 2 |
| (3) แผนผังโครงการทำเหมือง  | แสดงไว้ในลำดับที่ 3 |
| (4) มาตรการป้องกันและแก้ไขผลกระทบสิ่งแวดล้อม   | แสดงไว้ในลำดับที่ 4 |
| (5) การชำระค่าธรรมเนียมเพื่อใช้เนื้อที่<br>ในการทำเหมืองประจำปี  | แสดงไว้ในลำดับที่ 5 |
| (6) การเพิ่มเติมชนิดของแร่ที่จะทำเหมือง<br>การเปลี่ยนแปลงวิธีการทำเหมือง<br>แผนผังโครงการทำเหมืองและเงื่อนไข | แสดงไว้ในลำดับที่ 6 |
| (7) บัญชี ..... บัตร   | แสดงไว้ในลำดับที่ 7 |
| (8) บัญชี ..... บัตร   | แสดงไว้ในลำดับที่ 8 |
| (9) บัญชี ..... บัตร   | แสดงไว้ในลำดับที่ 9 |

ออกให้ ณ วันที่ ๕ เดือน ธันวาคม พ.ศ. ๒๕๕๕






ลำดับ

ลำดับที่ 1

หมายเลข..... ๖	ถึงหมายเลข..... ๗	ทิศ..... ๒๗๒	องศา..... ๕๕	ลิปดา.....	ระยะ..... ๑๗๓	๓๖๕	วา
หมายเลข..... ๗	ถึงหมายเลข..... ๘	ทิศ..... ๗	องศา..... ๑๑	ลิปดา.....	ระยะ..... ๗๓	๕๖๖	วา
หมายเลข..... ๘	ถึงหมายเลข..... ๙	ทิศ..... ๕๖	องศา..... ๔๒	ลิปดา.....	ระยะ..... ๗๖	๘๖๖	วา
หมายเลข..... ๙	ถึงหมายเลข..... ๑๐	ทิศ..... ๓๕๘	องศา..... ๔๘	ลิปดา.....	ระยะ..... ๕๖	๗๕๕	วา
หมายเลข..... ๑๐	ถึงหมายเลข..... ๑๑	ทิศ..... ๓๕๘	องศา..... ๔๒	ลิปดา.....	ระยะ..... ๑๐๖	๒๑๘	วา
หมายเลข..... ๑๑	ถึงหมายเลข..... ๑๒	ทิศ..... ๒๗๔	องศา..... ๒๗	ลิปดา.....	ระยะ..... ๗๓	๘๓๓	วา
หมายเลข..... ๑๒	ถึงหมายเลข..... ๑๓	ทิศ..... ๗	องศา..... ๑๔	ลิปดา.....	ระยะ..... ๗๒	๓๔๕	วา
หมายเลข..... ๑๓	ถึงหมายเลข..... ๑๔	ทิศ..... ๘๕	องศา..... ๕๕	ลิปดา.....	ระยะ..... ๑๒๗	๘๑๑	วา
หมายเลข..... ๑๔	ถึงหมายเลข..... ๑๕	ทิศ..... ๑๖๗	องศา..... ๔๕	ลิปดา.....	ระยะ..... ๖๑	๕๖๗	วา
หมายเลข..... ๑๕	ถึงหมายเลข..... ๑๖	ทิศ..... ๑๐๔	องศา..... ๕๖	ลิปดา.....	ระยะ..... ๔๕	๖๔๐	วา
หมายเลข..... ๑๖	ถึงหมายเลข..... ๑๗	ทิศ..... ๑๑๗	องศา..... ๑๘	ลิปดา.....	ระยะ..... ๑๕๕	๘๗๒	วา
หมายเลข..... ๑๗	ถึงหมายเลข..... ๑๘	ทิศ..... ๑๕๕	องศา..... ๓๑	ลิปดา.....	ระยะ..... ๑๐๔	๖๘๒	วา
หมายเลข..... ๑๘	ถึงหมายเลข..... ๑๙	ทิศ..... ๑๕๓	องศา..... ๓๗	ลิปดา.....	ระยะ..... ๘๕	๕๖๗	วา
หมายเลข..... ๑๙	ถึงหมายเลข..... ๒๐	ทิศ..... ๑๐๕	องศา..... ๔๓	ลิปดา.....	ระยะ..... ๑๓๗	๑๓๕	วา
หมายเลข..... ๒๐	ถึงหมายเลข..... ๒๑	ทิศ..... ๑๐๕	องศา..... ๔๒	ลิปดา.....	ระยะ..... ๑๔๘	๔๔๘	วา
หมายเลข..... ๒๑	ถึงหมายเลข..... ๑	ทิศ..... ๑๘๑	องศา..... ๓๕	ลิปดา.....	ระยะ..... ๔๖	๓๕๒	วา
หมายเลข.....	ถึงหมายเลข.....	ทิศ.....	องศา.....	ลิปดา.....	ระยะ.....		วา
หมายเลข.....	ถึงหมายเลข.....	ทิศ.....	องศา.....	ลิปดา.....	ระยะ.....		วา
หมายเลข.....	ถึงหมายเลข.....	ทิศ.....	องศา.....	ลิปดา.....	ระยะ.....		วา
หมายเลข.....	ถึงหมายเลข.....	ทิศ.....	องศา.....	ลิปดา.....	ระยะ.....		วา
หมายเลข.....	ถึงหมายเลข.....	ทิศ.....	องศา.....	ลิปดา.....	ระยะ.....		วา
หมายเลข.....	ถึงหมายเลข.....	ทิศ.....	องศา.....	ลิปดา.....	ระยะ.....		วา
หมายเลข.....	ถึงหมายเลข.....	ทิศ.....	องศา.....	ลิปดา.....	ระยะ.....		วา
หมายเลข.....	ถึงหมายเลข.....	ทิศ.....	องศา.....	ลิปดา.....	ระยะ.....		วา
หมายเลข.....	ถึงหมายเลข.....	ทิศ.....	องศา.....	ลิปดา.....	ระยะ.....		วา
หมายเลข.....	ถึงหมายเลข.....	ทิศ.....	องศา.....	ลิปดา.....	ระยะ.....		วา



ลายมือชื่อ.....

.....ผู้เขียน

(.....)

ลายมือชื่อ.....

.....ผู้ทวน

(.....)

ลายมือชื่อ.....

.....ผู้ตรวจ

(.....)

สำเนาประทานบัตรที่ 28721/15529



# ประธานบัตร

วันที่ ๒๕/๑๑/๒๕๕๒  
 ออกบัตรฉบับนี้ออกให้แก่ นรินทร์ โง้งโมหิณีโครน จากัด อายุ ..... ปี สัญชาติ ไทย  
 ภูมิลำเนา ..... ครอบครัว/ชอย .....  
 หมู่ที่ ๑ ตำบล/แขวง .....  
 อำเภอ/เขต ..... จังหวัด นครราชสีมา  
 ให้อำนาจเหมือง (บนบก/ในทะเล) .....  
 ตำบล ..... อำเภอ ..... จังหวัด .....  
 กย. ๒๕๕๒ ปี นับแต่วันที่ ๒๒ เดือน สิงหาคม พ.ศ. ๒๕๕๒  
 สิ้นอายุวันที่ ๒๒ เดือน สิงหาคม พ.ศ. ๒๕๕๓  
 นื้อที่ ๑๔๖ ไร่ ๑ งาน ๐๗ ตารางวา  
 เป็นเขตที่กำหนดตามแผนที่แนบท้ายประธานบัตร โดยมีรายละเอียดที่กำหนดไว้ตามลำดับดังต่อไปนี้

- |   |                     |
|---|---------------------|
| (1) แผนที่แนบท้ายประธานบัตร                                 | แสดงไว้ในลำดับที่ 1 |
| (2) เงื่อนไขการอนุญาตประธานบัตร                             | แสดงไว้ในลำดับที่ 2 |
| (3) แผนผังโครงการทำเหมือง                                   | แสดงไว้ในลำดับที่ 3 |
| (4) มาตรการป้องกันและแก้ไขผลกระทบสิ่งแวดล้อม                | แสดงไว้ในลำดับที่ 4 |
| (5) การชำระค่าธรรมเนียมเพื่อใช้เนื้อที่ในการทำเหมืองประจำปี | แสดงไว้ในลำดับที่ 5 |
| (6) การเพิ่มเติมชนิดของแร่ที่จะทำเหมือง                     |                     |
| การเปลี่ยนแปลงวิธีการทำเหมือง                               |                     |
| แผนผังโครงการทำเหมืองและเงื่อนไข                            | แสดงไว้ในลำดับที่ 6 |
| (7) บันทึกการดูอายุประธานบัตร                               | แสดงไว้ในลำดับที่ 7 |
| (8) บันทึกการโอนประธานบัตร                                  | แสดงไว้ในลำดับที่ 8 |
| (9) บันทึกการหยุดการทำเหมือง                                | แสดงไว้ในลำดับที่ 9 |



ออกให้ ณ วันที่ ๒๒ เดือน สิงหาคม พ.ศ. ๒๕๕๒

ลำดับที่

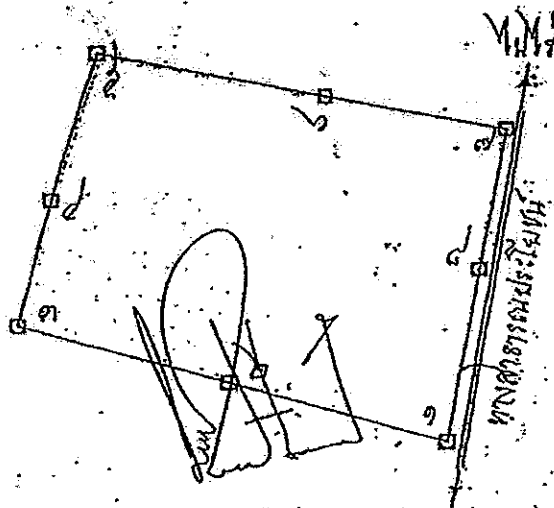
แผนที่แนบท้ายประทานบัตรที่ ๑๕๗๑๑ / ๑๕๕๒๔

อยู่ที่ ๑๕๗๑๑๔๐

ระหว่าง ๑๖๒๐ เห็น ๒๐๔ จก

น. 1620000 เมตร  
อ. 202000 เมตร

G.N.



แนวเขตที่ดินและน่านเกษตร

ที่ ๑๕๗๑๑ ไร่ ๑ งาน ๐๗ ตารางวา

ราคาส่วน ๑:๑๐,๐๐๐

หมายเลข ๑	ถึงหมายเลข ๑	ทิศ ๑๕๕	องศา ๑๕๕	๑๕๕	๑๕๕
หมายเลข ๑	ถึงหมายเลข ๑	ทิศ ๑๕๕	องศา ๑๕๕	๑๕๕	๑๕๕
หมายเลข ๑	ถึงหมายเลข ๑	ทิศ ๑๕๕	องศา ๑๕๕	๑๕๕	๑๕๕
หมายเลข ๑	ถึงหมายเลข ๑	ทิศ ๑๕๕	องศา ๑๕๕	๑๕๕	๑๕๕





บันทึกการต่ออายุประทานบัตร

ครั้งที่ 1 ประทานบัตรนี้ รัฐมนตรีอนุญาตให้ต่ออายุออกไปอีก.....ปี

วันที่ ๒๒ เดือน สิงหาคม พ.ศ. ๒๕๕๗ ถึงวันที่ ๒๑ เดือน สิงหาคม ๒๕๖๐ รวมเป็น ๒๕ ปี

อธิบดีกรมอุตสาหกรรมพื้นฐานและการเหมืองแร่  
ผู้บันทึกการต่ออายุ

ครั้งที่ 2 ประทานบัตรนี้ รัฐมนตรีอนุญาตให้ต่ออายุออกไปอีก.....ปี

ตั้งแต่วันที่.....เดือน.....พ.ศ.....ถึงวันที่.....เดือน.....พ.ศ.....รวมเป็น.....ปี

อธิบดีกรมทรัพยากรธรณี  
ผู้บันทึกการต่ออายุ

ครั้งที่ 3 ประทานบัตรนี้ รัฐมนตรีอนุญาตให้ต่ออายุออกไปอีก.....ปี

ตั้งแต่วันที่.....เดือน.....พ.ศ.....ถึงวันที่.....เดือน.....พ.ศ.....รวมเป็น.....ปี

อธิบดีกรมทรัพยากรธรณี  
ผู้บันทึกการต่ออายุ

ครั้งที่ 4 ประทานบัตรนี้ รัฐมนตรีอนุญาตให้ต่ออายุออกไปอีก.....ปี

ตั้งแต่วันที่.....เดือน.....พ.ศ.....ถึงวันที่.....เดือน.....พ.ศ.....รวมเป็น.....ปี

อธิบดีกรมทรัพยากรธรณี  
ผู้บันทึกการต่ออายุ

